

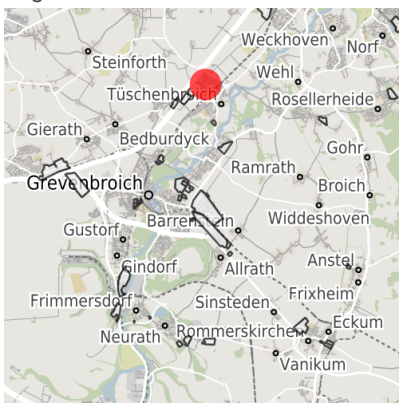
## Exposé Gewerbefläche

Bezeichnung	Kapellen-Nord (Nr. 1760)
Flächengröße	402 m <sup>2</sup>
Gemeinde / Kreis	Grevenbroich, Rhein-Kreis Neuss

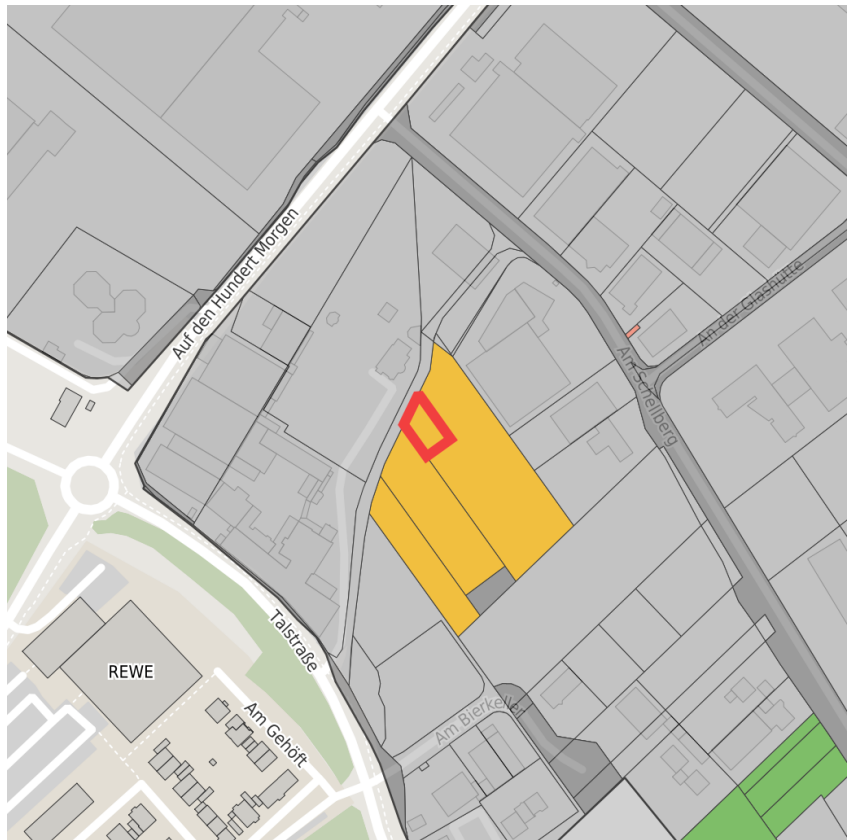
## Kartenansicht



Lage in Deutschland



Lage in der Kommune




Detailansicht

© [OpenStreetMap](https://www.openstreetmap.org/) contributors. Kartenansicht vorbehaltlich einer exakten Vermessung.

## Verfügbarkeiten

 Sofort verfügbare Fläche	 Kurzfristig verfügbare Fläche (bis 2 Jahre)	 Mittelfristig verfügbare Fläche (2-5 Jahre)	 Langfristig verfügbare Fläche (> 5 Jahre)
 Nicht verfügbare Fläche			

## Sonstige Flächen

 Privatbesitz	 Wasserfläche	 Schienenfläche	 Straßenfläche
 Grünfläche	 Wohnbereich	 Ver- und Entsorgungsinfrastruktur	 Andere Fläche

## **Grundstück**

Flächengröße	402 m <sup>2</sup>
Preis	Auf Anfrage
Verfügbarkeit	Mittelfristig verfügbare Fläche (2-5 Jahre)
Ausweisung im B-Plan	Gewerbegebiet (GE)
Frei parzellierbar	Nein
24h-Betrieb	Nein

## **Gewerbegebiet**

Lage	
Regional bedeutsam?	Nein

## **Links**

<https://www.o-sp.de/grevenbroich/plan?pid=16227>

## **Ansprechpartner**

Frau Kristiane von dem  
Bussche  
Gesellschaft für  
Wirtschaftsförderung und  
Stadtmarketing Grevenbroich  
GmbH  
Am Markt 1  
41515 Grevenbroich  
02181 2132901  
0151 22145588  
Kristiane.vondemBussche@gfws-grevenbroich.de