

Exposé Gewerbefläche

Bezeichnung

Kapellen-Nord (Nr. 1759)

Flächengröße

1.407 m²

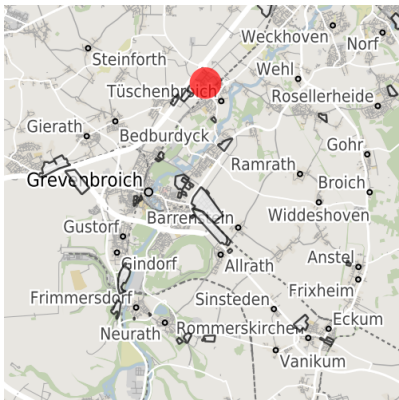
Gemeinde / Kreis

Grevenbroich, Rhein-Kreis Neuss

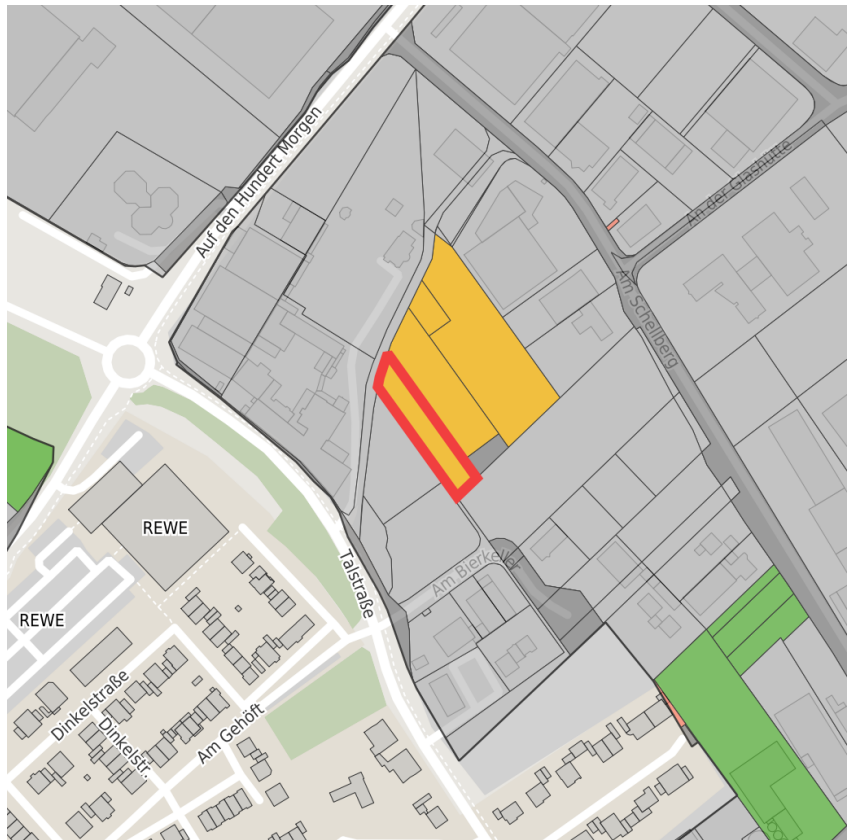
Kartenansicht



Lage in Deutschland



Lage in der Kommune




Detailansicht

© [OpenStreetMap](https://www.openstreetmap.org/) contributors. Kartenansicht vorbehaltlich einer exakten Vermessung.

Verfügbarkeiten

- | | | | |
|--|---|---|---|
|  Sofort verfügbare Fläche |  Kurzfristig verfügbare Fläche (bis 2 Jahre) |  Mittelfristig verfügbare Fläche (2-5 Jahre) |  Langfristig verfügbare Fläche (> 5 Jahre) |
|  Nicht verfügbare Fläche | | | |

Sonstige Flächen

- | | | | |
|--|--|---|---|
|  Privatbesitz |  Wasserfläche |  Schienenfläche |  Straßenfläche |
|  Grünfläche |  Wohnbereich |  Ver- und Entsorgungsinfrastruktur |  Andere Fläche |

Grundstück

Flächengröße	1.407 m ²
Preis	Auf Anfrage
Verfügbarkeit	Mittelfristig verfügbare Fläche (2-5 Jahre)
Ausweisung im B-Plan	Gewerbegebiet (GE)
Frei parzellierbar	Nein
24h-Betrieb	Nein

Gewerbegebiet

Lage	
Regional bedeutsam?	Nein

Links

<https://www.o-sp.de/grevenbroich/plan?pid=16227>

Ansprechpartner

Frau Kristiane von dem
Bussche
Gesellschaft für
Wirtschaftsförderung und
Stadtmarketing Grevenbroich
GmbH
Am Markt 1
41515 Grevenbroich
02181 2132901
0151 22145588
Kristiane.vondemBussche@gfws-grevenbroich.de